



LA STRUCTURE DE L'ÉTAT BELGE

L'ÉTAT FÉDÉRAL



3 RÉGIONS



Région flamande

Les provinces de Flandre occidentale, de Flandre orientale, d'Anvers, du Limbourg et du Brabant flamand



Région wallonne

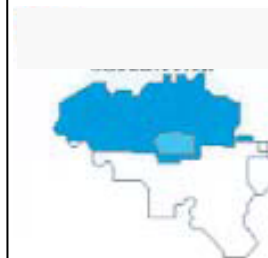
Les provinces du Brabant wallon, de Liège, de Luxembourg, de Namur et du Hainaut



Région de Bruxelles-Capitale

La Région bilingue de Bruxelles-Capitale (19 communes)

3 COMMUNAUTÉS



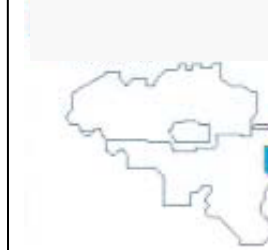
Communauté flamande

La Région flamande + les institutions néerlandophones de la Région de Bruxelles-Capitale



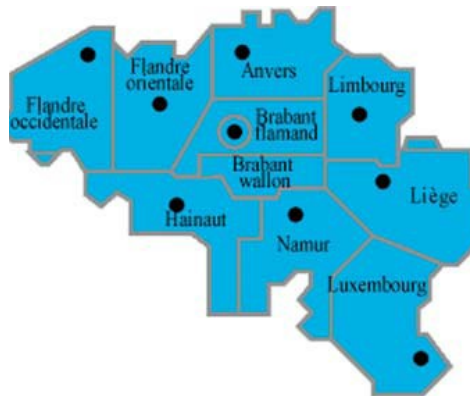
Communauté française

La Région wallonne (sans la région linguistique germanophone) + les institutions francophones de la Région de Bruxelles-Capitale



Communauté germanophone

Les communes de Amel, Büllingen, Burg-Reuland, Bütgenbach, Eupen, Kelmis, Lontzen, Raeren et Sankt-Vith



PROVINCES

La Belgique compte **10 provinces**: les provinces de Flandre occidentale, de Flandre orientale, d'Anvers, du Limbourg, du Brabant flamand, du Brabant wallon, de Liège, de Luxembourg, de Namur et de Hainaut.



COMMUNES

La commune est la plus petite entité politique.
La Belgique compte **589 communes**.



RÉGIONS LINGUISTIQUES

La Belgique se compose de **4** régions linguistiques:

- La région de langue néerlandaise (= Flandre)
- La région de langue française (= Wallonie moins la région de langue allemande)
- La région bilingue de Bruxelles-Capitale
- La région de langue allemande